

Gemeinde Ganderkesee

2. Satzung zur Änderung der Satzung über den Schutz von Landschaftsbestandteilen im Gebiet der Gemeinde Ganderkesee

Aufgrund der §§ 28 und 29 des Nds. Naturschutzgesetzes i.d.F. v. 02.07.1990 (GVBl. Seite 235) und des § 6 Abs. 1 der Niedersächsischen Gemeindeordnung i.d.F. v. 22.06.1982 (GVBl. Seite 229), zuletzt geändert durch das Gesetz vom 01.12.1989 (GVBl. Seite 389), hat der Rat der Gemeinde Ganderkesee in seiner Sitzung am 27.02.1991 folgende Satzung beschlossen:

§ 1

Änderung der Anlage 1

Die Satzung der Gemeinde Ganderkesee vom 04.08.1989 über den Schutz von Landschaftsbestandteilen im Gebiet der Gemeinde Ganderkesee wird in der Anlage 1 wie folgt ergänzt:

1. Kurzkennzeichen: LB-OL-217
2. Name/Bezeichnung des geschützten Landschaftsbestandteiles:  
3 Linden, 1 Robinia pseudo acacia in Ganderkesee,  
Schlattenweg
3. Kurze Charakterisierung:  
Beachtliche Stammdurchmesser der Linden von 60 - 70 cm;  
Alter der acacia ca. 60 - 80 Jahre
4. Schutzgrund und Schutzzweck:  
Belebung und Prägung des Ortsbildes, nützlich für Insekten  
und Kleintiere
5. Bezeichnung der Lage der geschützten Fläche:  
Flurstück 506/67 der Flur 42
6. Derzeitige Nutzung: Private Grünfläche

§ 2

Inkrafttreten

Diese Satzung tritt am Tage nach ihrer Bekanntmachung im Amtsblatt für den Regierungsbezirk Weser-Ems in Kraft.

Ganderkesee, den 21. März 1991

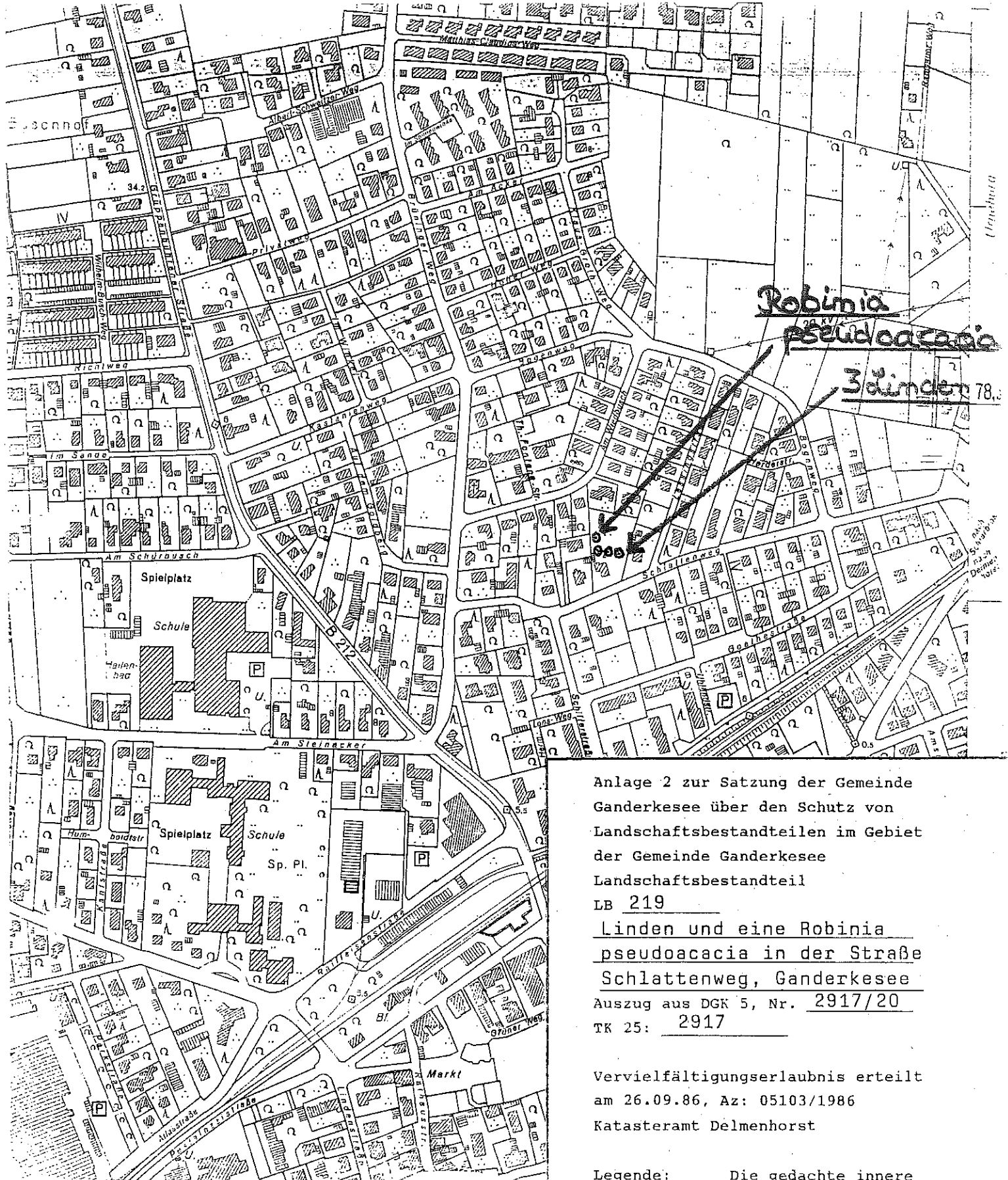
*Kf. Selke*

Selke  
stellv. Bürgermeister





*Rottmann*

Rottmann  
stellv. Gemeindedirektorin



Anlage 2 zur Satzung der Gemeinde  
 Ganderkesee über den Schutz von  
 Landschaftsbestandteilen im Gebiet  
 der Gemeinde Ganderkesee  
 Landschaftsbestandteil  
 LB 219  
Linden und eine Robinia  
 pseudoacacia in der Straße  
 Schlattenweg, Ganderkesee  
 Auszug aus DGK 5, Nr. 2917/20  
 TK 25: 2917

Vervielfältigungserlaubnis erteilt  
 am 26.09.86, Az: 05103/1986  
 Katasteramt Delmenhorst

Legende: Die gedachte innere  
 LB  = Linie entlang der Um-  
 randung kennzeichnet  
 die Grenze des flächen-  
 haften geschützten Land-  
 schaftsbestandteiles.  
 LB  = Landschaftsbestandteil  
 mit geringer oder ohne  
 Fläche.