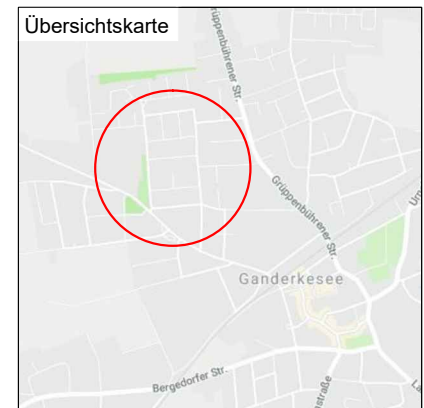

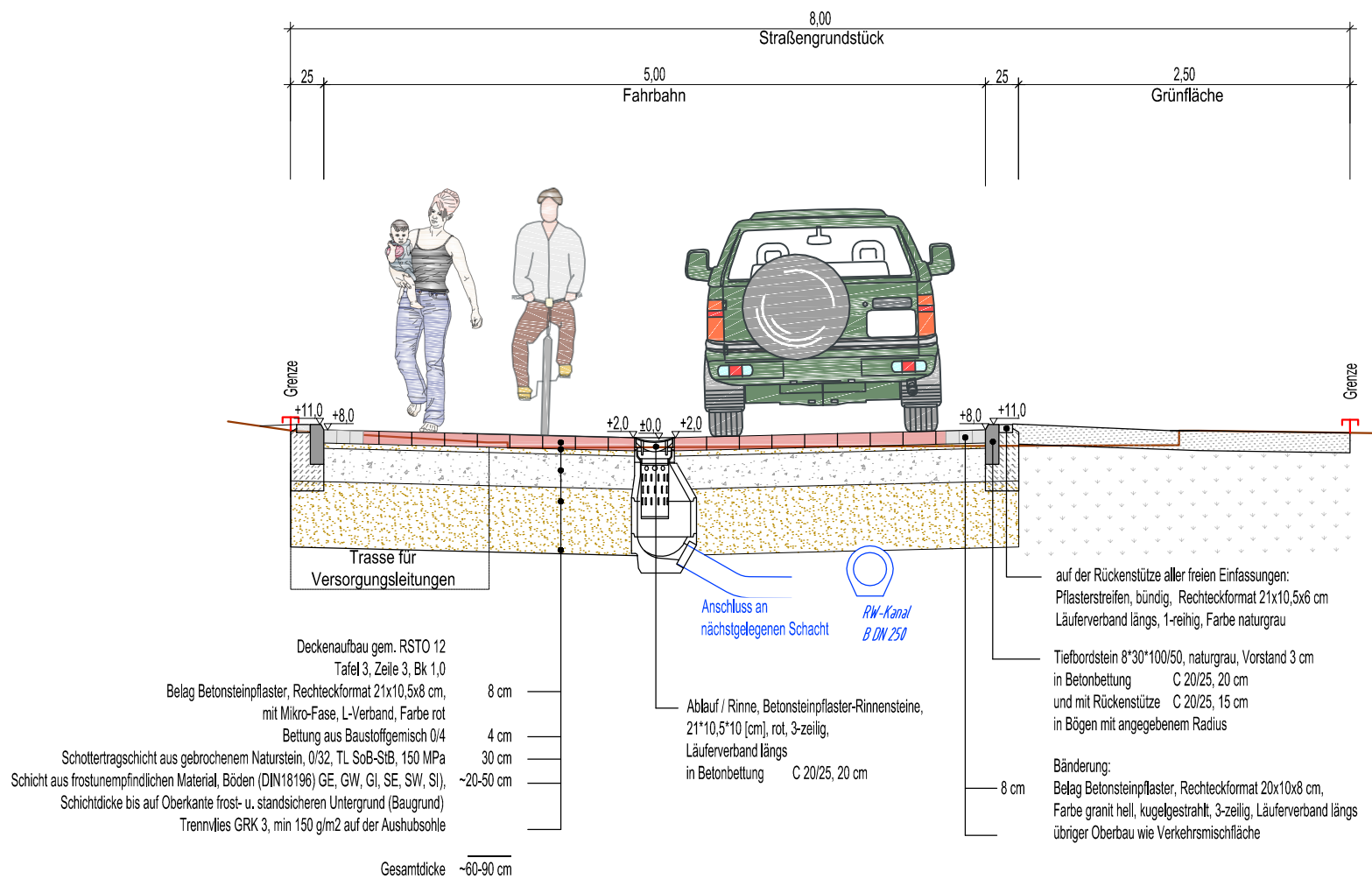


Regelquerschnitt C Station C 0+083



4			
3			
2			
1			
Nr.	Art der Änderung	Datum	Zeichen

PLANUNGSBÜRO
GERDES
www.jens-gerdes.de

PLANUNGSBÜRO GERDES
Ehnenstraße 126
26121 Oldenburg
Telefon (0441) 97201-23
Fax (0441) 97201-99
info@jens-gerdes.de

Bauherr / Bauträger:
Gemeinde Ganderkesee

Planfreigabe
Datum
Name / Sign
Gemeinde Ganderkesee
Mühlenstraße 2-4
27777 Ganderkesee
Tel. 04222 / 44-0
Fax. 04222 / 44-120

Vorhaben:
**Ausbau der Straßen
"Am Schießstand",
"Dürerstraße",
"Rembrandtstraße" und
"Rubensstraße"**

	Datum	Zeichen
bearbeitet	17.05.2019	J.G.
gezeichnet	17.05.2019	Gro
geprüft	17.05.2019	J.G.
Planinhalt	Regelquerschnitt C	
Maßstab	M. 1:50	
Lage/ Varianten	Stat. C 0+083	
Blatt	1/1	
Unterlage	Gan B245_QS C_190520.pdf	
Anlage		

Leistungsphase: **Entwurf**

Gemeinde Ganderkesee
Mühlenstraße 2-4 27777 Ganderkesee
Telefon: 04222 / 44-0
Telefax: 04222 / 44-120
rathaus@ganderkesee.de
www.gemeindeganderkesee.de

Überprüft, genehmigt
....., den.....
Im Auftrage
.....

P:\Gan AS\Pläne\Gan AS_QS_190515.dwg
Layout: QS C - geplottet Montag, 20. Mai 2019 09:10:03