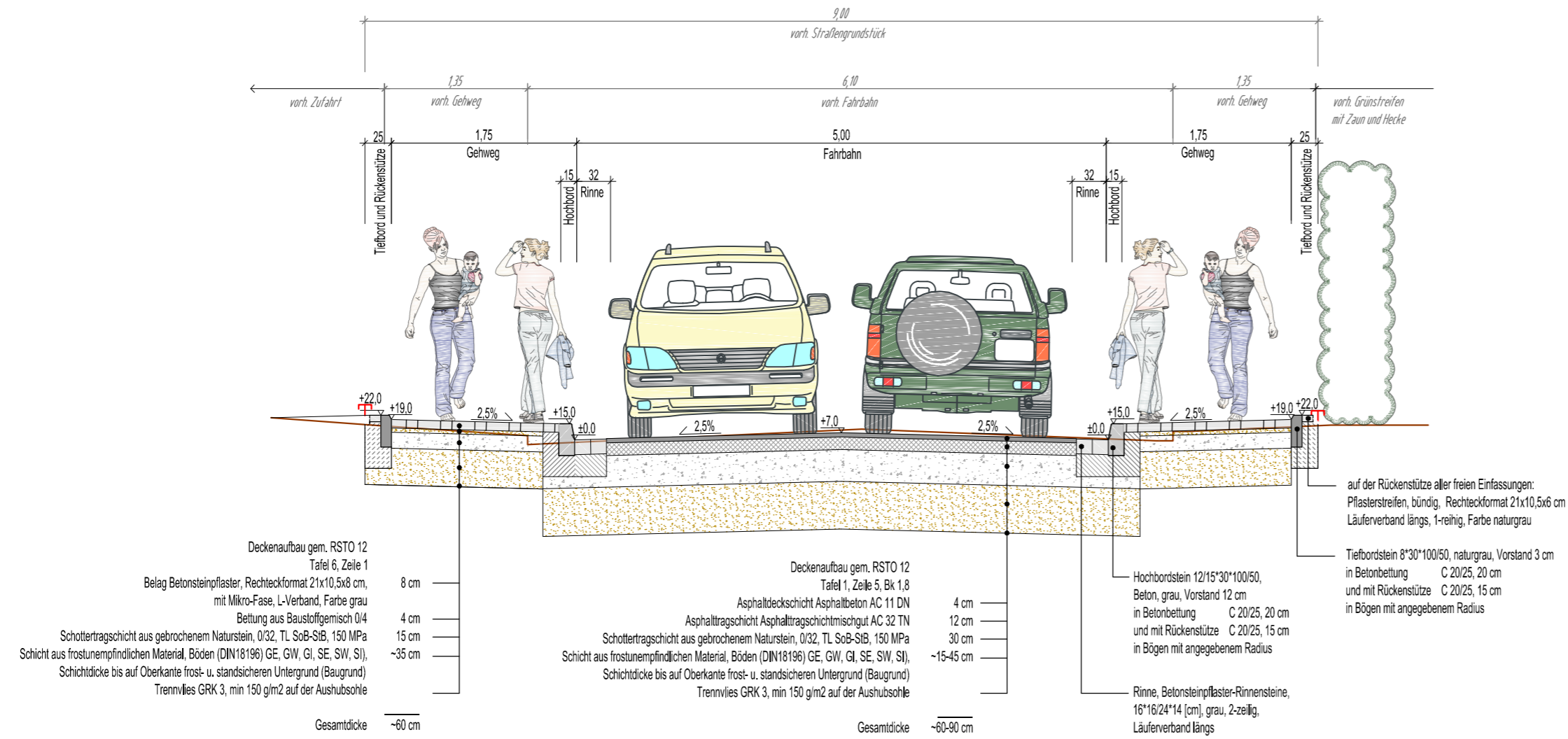
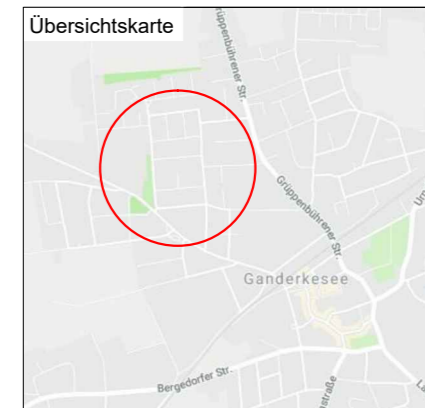



Regelquerschnitt 5 Station A 0+482,0



P:\Gan AS\Pläne\Gan AS_QS_190520.dwg
Layout: QS 5 - geploftet Montag, 20. Mai 2019 12:41:31



4			
3			
2			
1			
Nr.	Art der Änderung	Datum	Zeichen

PLANUNGSBÜRO

GERDES

www.jens-gerdes.de

PLANUNGSBÜRO GERDES

Ehnenstraße 126
26121 Oldenburg
Telefon (0441) 97201-23
Fax (0441) 97201-99
info@jens-gerdes.de

<h3>Bauherr / Bauträger:</h3> <h2>Gemeinde Ganderkesee</h2>	Planfreigabe		
	Datum		
Name / Sign			
Gemeinde Ganderkesee Mühlenstraße 2-4 27777 Ganderkesee Tel. 04222 / 44-0 Fax. 04222 / 44-120			
<h3>Vorhaben:</h3> <h2>Ausbau der Straßen "Am Schießstand", "Dürerstraße", "Rembrandtstraße" und "Rubensstraße"</h2>	Datum	Zeichen	
	bearbeitet	17.05.2019	J.G.
	gezeichnet	17.05.2019	Gro
	geprüft	17.05.2019	J.G.
Planinhalt		Regelquerschnitt 5	
Maßstab		M. 1:50	
Lage/ Varianten		Stat. A 0+482,0	
Blatt		1/1	
Unterlage		Gan B245_QS 5_190520.pdf	
Anlage		Überprüft, genehmigt	
..... , den..... Im Auftrag			
Mühlenstraße 2-4 Telefon: 04222 / 44-0 rathaus@ganderkesee.de 27777 Ganderkesee Telefax: 04222 / 44-120 www.gemeindeganderkesee.de			